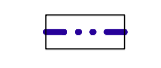


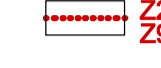
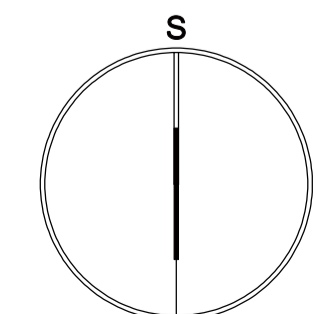


- LEGENDA**
- HRANICE**
-  SPRÁVNÍ ÚZEMNÍ CELEK = REŠENÉ ÚZEMÍ
 -  KATASTRÁLNÍ ÚZEMÍ
 -  ZASTAVĚNÉ ÚZEMÍ OBCE
 -  Z13, Z14 ZASTAVITELNÁ PLOCHA



ING.ARCH. ZDENĚK GOTTFRIED		<small>NOVOHRADSKÁ 1, 370 01 ČESKÉ BUDĚJOVICE TEL./FAX: 386 357 572</small>	
<small>PROJEKTANT</small>	ING.ARCH. ZDENĚK GOTTFRIED	<small>SPOLUPRÁCE</small>	ING.ARCH. VĚRA KUPKOVÁ
<small>POŘIZOVATEL</small>	OBEC VOLENICE	<small>DATUM</small>	5/2009
<small>STUPEŇ</small>	KONEČNÝ NÁVRH - ČISTOPIS	<small>MĚŘÍTKO</small>	1:5000
<small>VÝKRES</small>	VÝKRES ZÁKLADNÍHO ČLENĚNÍ ÚZEMÍ	<small>ČÍSLO</small>	1 ČÁST B
<small>AKCE</small>	ÚZEMNÍ PLÁN VOLENICE		