




**LEGENDA**

**HRANICE**

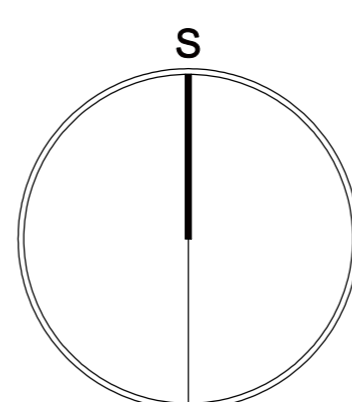
-  KATASTRÁLNÍ ÚZEMÍ = ŘEŠENÉ ÚZEMÍ
-  ZASTAVĚNÉ ÚZEMÍ OBCE
-  Z1 ZASTAVITELNÉ PLOCHY

**VEŘEJNĚ PROSPĚŠNÁ OPATŘENÍ**

-  VPO 1 NÁVRH RBK

**VEŘEJNĚ PROSPĚŠNÉ STAVBY**

-  VPS4 ČOV



<b>ING.ARCH. ZDENĚK GOTTFRIED</b>		<small>NOVOHRADSKÁ 1, 370 01 ŽESKÉ BLUDŮVCE TEL./FAX: 386 357 572</small>	
PROJEKTANT	ING.ARCH. ZDENĚK GOTTFRIED	SPOLUPRÁCE	ING.ARCH. VĚRA KUPKOVÁ
PORÍZOVATEL	OBEC VOLENICE	DATUM	5/2009
STUPEŇ	KONEČNÝ NÁVRH - ČISTOPIS	MĚŘITKO	1:5000
VÝKRES	VÝKRES VPO A VPS	ČÍSLO	3 ČÁST C
AKCE	<b>ÚZEMNÍ PLÁN OBCE VOLENICE</b>		