
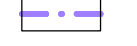




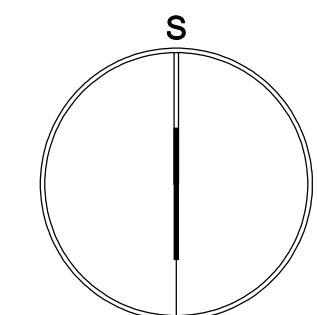


- LEGENDA**
- HRANICE**
-  SPRÁVNÍ ÚZEMNÍ CELEK = ŘEŠENÉ ÚZEMÍ
 -  KATASTRÁLNÍ ÚZEMÍ
 -  ZASTAVĚNÉ ÚZEMÍ OBCE
 -  Z13, Z14 ZASTAVITELNÁ PLOCHA
- VEŘEJNĚ PROSPĚŠNÁ OPATŘENÍ**
-  VPO 2 NÁVRH LBK
- VEŘEJNĚ PROSPĚŠNÉ STAVBY**
-  VPS 1-3 ČOV



ING.ARCH. ZDENĚK GOTTFRIED		NOVOHRADSKÁ 1., 370 01 ČESKÉ BUDĚJOVICE TEL./FAX: 386 357 572	
PROJEKTANT	ING.ARCH. ZDENĚK GOTTFRIED	SPOLUPRÁCE	ING.ARCH. VĚRA KUPKOVÁ
POŘIZOVATEL	OBEC VOLENICE	DATUM	5/2009
STUPEŇ	KONEČNÝ NÁVRH - ČISTOPIS	MĚŘÍTKO	1:5000
VÝKRES	VÝKRES VPS, OPATŘENÍ A ASANACÍ	ČÍSLO	3 ČÁST B
AKCE	ÚZEMNÍ PLÁN VOLENICE		