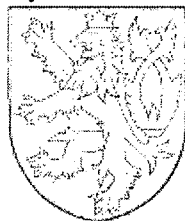


Za správnost vyhotovení: Valentová Jana.



Katastrální úřad pro Jihočeský kraj, Katastrální pracoviště Strakonice
Krále Jiřího z Poděbrad 406, 386 41 Strakonice

V Strakonících dne 15.12.2016
Číslo jednací: **OO-1/2016-307**

VYHLÁŠENÍ PLATNOSTI

obnoveného katastrálního operátu


Katastrální úřad pro Jihočeský kraj, Katastrální pracoviště Strakonice (dále jen „katastrální úřad“) oznamuje, že dokončil obnovu katastrálního operátu přepracováním v katastrálním území Ohrazenice u Tažovic obce Volenice.


V souladu s ustanovením § 46 odst. 1 zákona č. 256/2013 Sb., o katastru nemovitostí (katastrální zákon), katastrální úřad

vyhlašuje

platnost obnoveného katastrálního operátu v katastrálním území Ohrazenice u Tažovic obce Volenice dnem 15. 12. 2016.

V souladu s ustanovením § 46 odst. 2 katastrálního zákona se dnem vyhlášení platnosti obnoveného katastrálního operátu dosavadní katastrální operát stává neplatným, a nadále se používá obnovený katastrální operát.



v z. 
Jan Karásek
vedoucí oddělení aktualizace KN

Oznámení vyvěšeno dne:
17.12.2016

Podpis a razítko :

Oznámení sňato dne:

Za správnost vyhotovení: Valentová Jana.



Katastrální úřad pro Jihočeský kraj, Katastrální pracoviště Strakonice
Krále Jiřího z Poděbrad 406, 386 41 Strakonice

V Strakonících dne 15.12.2016
Číslo jednací: OO-32/2015-307

VYHLÁŠENÍ PLATNOSTI
obnoveného katastrálního operátu


Katastrální úřad pro Jihočeský kraj, Katastrální pracoviště Strakonice (dále jen „katastrální úřad“) oznamuje, že dokončil obnovu katastrálního operátu přepracováním v katastrálním území Tažovice obce Volenice.

V souladu s ustanovením § 46 odst. 1 zákona č. 256/2013 Sb., o katastru nemovitostí (katastrální zákon), katastrální úřad

vyhlašuje

platnost obnoveného katastrálního operátu v katastrálním území Tažovice obce Volenice dnem 15. 12. 2016.

V souladu s ustanovením § 46 odst. 2 katastrálního zákona se dnem vyhlášení platnosti obnoveného katastrálního operátu dosavadní katastrální operát stává neplatným, a nadále se používá obnovený katastrální operát.



v z.
Jan Karásek
vedoucí oddělení aktualizace KN

Podpis a razítko :

Oznámení vyvěšeno dne:

17.12.2016

Oznámení sňato dne: